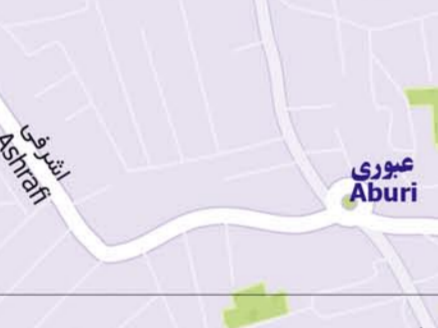
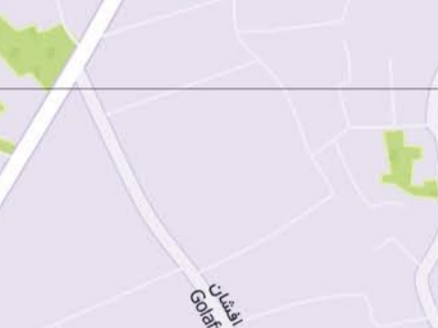
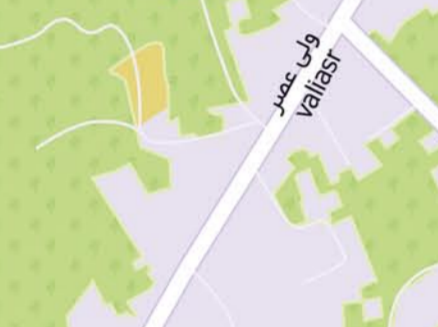



- ### جاذبه های گردشگری ساری
- ### Tourist Attractions of Sari
1. امامزاده یحیی D3
 2. آب انبارنو D4
 3. آب انبار میرزا مهدی D4
 4. برج سلطان زین العابدین D3
 5. بقعه ملا مجدالدین مکی C3
 6. حمام وزیري D4
 7. خانه وردانی و فاضلی D4
 8. ساختمان دارایی E4
 9. مسجد جامع D4
 10. موزه صنایع دستی و هنرهای سنتی D4



منابع اطلاعات مکانی

Source of Geospatial Information

نقشه های ۱:۴۰۰۰ از عکس های هوایی (سال ۲۰۰۶) (۱:۴۰۰۰ Maps from 1/5000 Aerial Photographs (Year 2006))

سیستم تصویر: UTM

Projection System :UTM

بیضی مرجع: WGS84

Reference Ellipsoid :WGS84

آدرس: تهران، میدان آزادی، خیابان معراج

Address: Azadi Square- Meraj Street- Tehran

مستوی پستی: 13185-1684

P.O. Box: 13185-1684

تلفن: ۰۲۱-۶۶۰۷۱۰۰۱-۶

Tel:021 66071001-7

مقیاس: 1:8500

Scale: 1:8500

حق هرگونه چاپ و کپی محفوظ و ممنوع است. کلیه حقوق برای نگارنده محفوظ است.

All Rights Reserved for N.C.C


راهنما

LEGEND

- بلوار - خیابان اصلی
- Bvld - Main Road
- خیابان فرعی
- Secondary Road
- راه آهن
- Railway
- رودخانه
- River
- پل
- Bridge
- اماکن تاریخی و گردشگری
- Tourist Attractions
- هتل
- Hotel
- موتلسرا
- Inn
- پمپ بنزین
- Gas Station
- آژانس هواپیمایی و مسافرتی
- Travel Agency
- ترمینال
- Bus Terminal
- سینما
- Cinema
- بیمارستان
- Hospital
- داروخانه شبانه روزی
- Pharmacy (24 h.)
- فروشگاه زنجیره ای
- Shopping Center
- ایستگاه راه آهن
- Rail Way Station
- منطقه مسکونی
- Building
- پوشش گیاهی
- Vegetation

راهنمای دسترسی شهر ساری

Access Guide of Sari



- ### هتل و مهمانسراهای ساری
- ### Sari Hotels
- اسریم D6
 - Esarim
 - توکلی D4
 - Tavakoli
 - سارویه D5
 - Saruyeh

نقشه گردشگری ساری

Tourist Map Of Sari

معاونت برنامه ریزی و مدیریت راهبردی زیرساخت

سازمان شهرداری ساری